

GUIDE

Touristique

2024

vélo



www.aixlesbains.fr

   @aixlesbainsfr

Nichée dans un cadre exceptionnel entre lac et montagnes, Aix-les-Bains offre de multiples possibilités aux cyclistes de parcourir des itinéraires identifiés.

Labellisée « Territoire vélo » depuis 2011 et « Ville à vélo du Tour de France » (3 vélos) depuis 2021, la Ville s'est engagée dans une politique ambitieuse de développement de la pratique cycliste tous niveaux et sous toutes ses formes : urbaine, sportive, touristique et culturelle.

Notre commune offre également un accueil et des services adaptés au cyclotourisme.

Ce guide vous propose des parcours très diversifiés qui vous feront découvrir les richesses de notre terroir : patrimoine historique, traditions culinaires, panoramas époustouflants... pour ne citer que quelques attraits.

Voilà donc une belle façon de partir à la découverte d'Aix-les-Bains et de ses alentours, en conjuguant ce loisir sportif au respect de la nature et de l'environnement.

Nous vous souhaitons d'agréables balades à vélo !



Renaud BERETTI
Maire d'Aix-les-Bains
Président de Grand Lac

Préface, sommaire, introduction.....	P.	2 - 3
Carte générale EST - OUEST	P.	4 - 5

LES 11 PARCOURS :

1. Le Val du Fier	P.	6 - 7
2. Sur les traces impériales et royales....	P.	8 - 9

3. Autour du lac	P.	10 - 11
4. Entre lac et vignobles	P.	12 - 13
5. Autour du Chéran	P.	14 - 15
6. Entre lac et étang	P.	16 - 17
7. Panoramas au Mont Revard	P.	18 - 19

8. Incursion sur la ViaRhôna	P.	20 - 21
9. Les Bauges septentrionales	P.	22 - 23
10. Le cœur des Bauges	P.	24 - 25
11. Entre lac et Rhône	P.	26 - 27

Informations pratiques	P.	28 - 29
Plan d'Aix-les-Bains	P.	30 - 31

Système de cotation national élaboré notamment par la Fédération française de cyclotourisme (FFCT) :



FACILE

Abordable pour tous les pratiquants



DIFFICILE

Pour un cyclotouriste habitué



TRÈS DIFFICILE

Pour un cycliste expérimenté et sportif

Ce guide à destination du tourisme à vélo a été réalisé par **la Ville d'Aix-les-Bains en collaboration avec le club local des Cyclotouristes aixois, affilié à la Fédération française de cyclotourisme**. Il vous permettra de bénéficier d'informations complètes sur les parcours, les aménagements, les hébergements et des renseignements utiles pour découvrir à vélo les sites les plus renommés ou permettre votre entraînement sportif.

Vous trouverez dans les pages suivantes les descriptions de onze parcours complétés par les charmes de notre région entre lac et montagnes. Présentés par ordre croissant de difficulté, ils s'adressent aux cyclotouristes, sportifs, etc. Vous trouverez un itinéraire adapté tant à vos envies qu'à votre niveau.

Ces circuits sont sélectionnés selon cinq critères :



Le **Panoramique** permet de profiter des plus belles vues et des plus somptueux paysages du bassin aixois.



Le **Gastronomique** et le **Viticole**, pour découvrir, déguster et savourer les produits du terroir savoyard.



L'**Historique**, afin de cheminer sur les traces des hommes et femmes célèbres ayant marqué l'histoire de notre région.



L'**Environnemental**, pour apprécier la mise en valeur de sites s'inscrivant dans une démarche de développement durable.

Les tableaux vous informent sur les **dénivelés positifs cumulés** (↗), les **distances parcourues** (➡) en kilomètres et sur les routes à emprunter.

Sur certains parcours, des bornes vous indiquent les kilomètres et le pourcentage de la pente.

Le **(C)** indique une commune et le **(LD)** indique un lieu-dit.

Le **(VO)** indique un chemin vicinal ordinaire.

En mai 2021, Aix-les-Bains a reçu le label « **Ville à vélo du Tour de France** ».

Le niveau décerné « **3 vélos** » reconnaît une politique de promotion du vélo engagée.



CARTES GÉNÉRALES

VUE  OUEST

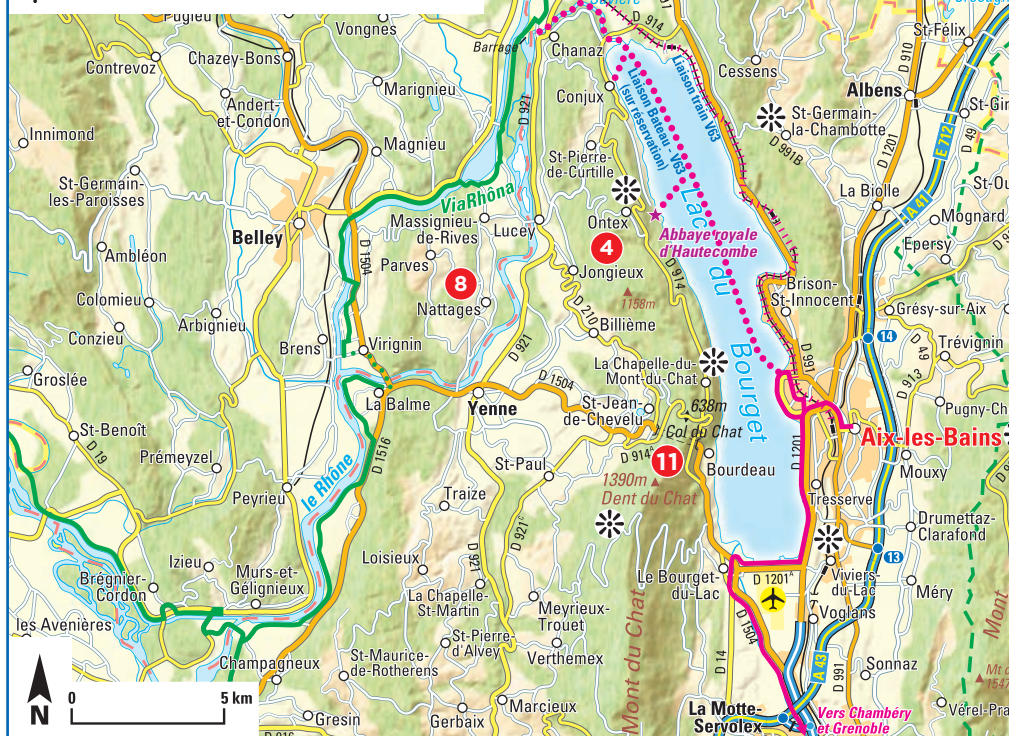
LES 11 PARCOURS :

- 1 Le Val du Fier 69 km
- 2 Sur les traces impériales et royales 38,5 km
- 3 Autour du lac 61 km
- 4 Entre lac et vignobles 60 km
- 5 Autour du Chéran 61,5 km
- 6 Entre lac et étang 63,5 km
- 7 Panoramas au Mont Revard 66,5 km
- 8 Incursion sur la ViaRhôna 112,5 km
- 9 Les Bauges septentrionales 84,5 km
- 10 Le cœur des Bauges 104,5 km
- 11 Entre lac et Rhône 93 km



Véloroute V63

 belvédères  Liaison bateau  Liaison train





1. Le Val du Fier



ENVIRONNEMENTAL



HISTORIQUE



VITICOLE

> Le Val du Fier en Albanais. © OT Rumilly - Albanais

Localités	Altitudes (en m)	Routes	km	km cumulés inversés
Aix-les-Bains (C)	256	D991	17	69
Chaudieu (LD)	240	D991	4,5	52
Saumont (LD)	250	D991	8,5	47,5
Châteaufort (LD)	290	D991/D14	6,5	39
Saint-André (C)	310	D31	9	32,5
Rumilly (C)	340	D3/D53	8,5	23,5
Saint-Félix (C)	370	VO	3	15
Saint-Girod (LD)	370	D49	7,5	12
Grésy-sur-Aix (C)	300	D49	4,5	4,5
Aix-les-Bains (C)	256			0

Après avoir longé la spectaculaire rive est du lac du Bourget, vous rejoindrez le petit pays de Chautagne, réputé pour sa plus grande peupleraie d'Europe (plus de 800 hectares) et pour son vignoble, ponctué de quelques châteaux, qui en fait un des dix-sept crus des vins de Savoie.

Après Châteaufort, vous plongerez sur le pont enjambant le Fier, un affluent du Rhône en provenance de la chaîne des Aravis, via la ville d'Annecy dont il draine le lac.

Cette rivière est célèbre pour ses gorges. Le défilé que vous remonterez sur quelques kilomètres est moins connu que les gorges qui se trouvent à la sortie d'Annecy (mais qui ne sont pas parcourables en vélo).

Le retour se fera par Rumilly, au cœur du territoire de l'Albanais.



> Le château Mecoras et son vignoble en Chautagne.
© Ville de Ruffieux

Distance :

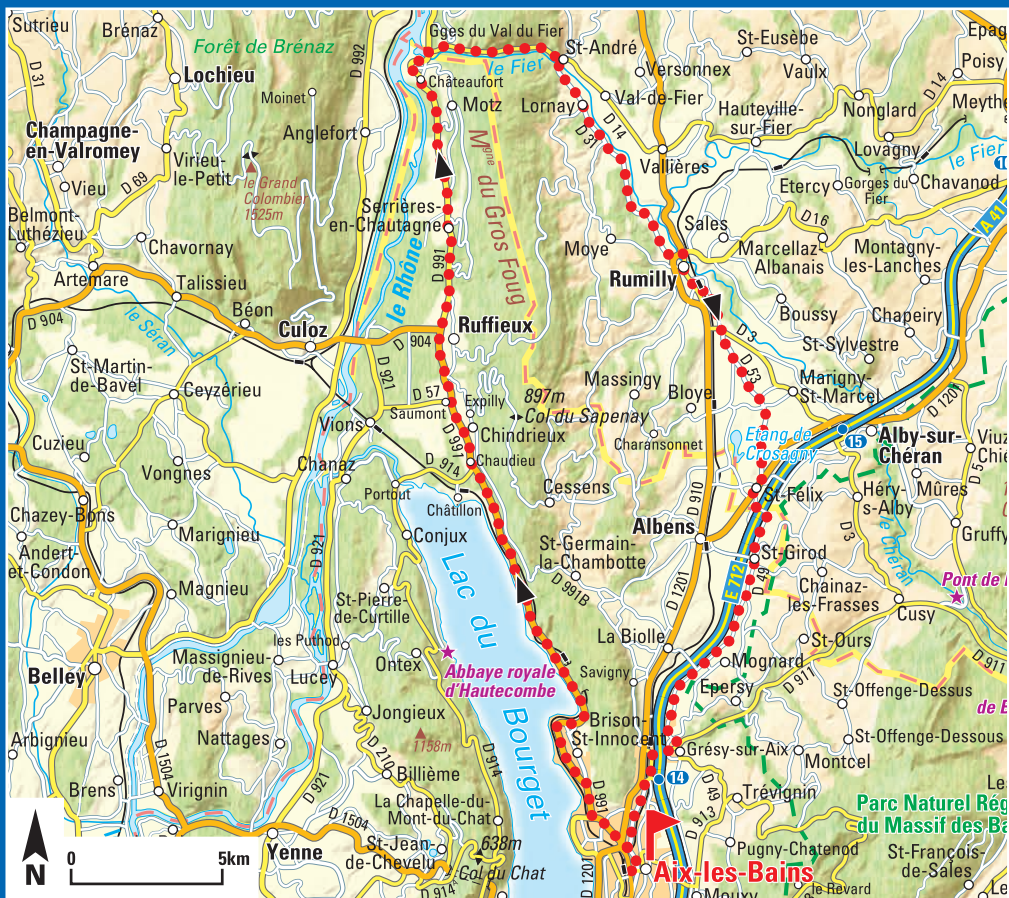
→ **69 km**

Dénivelé positif cumulé :

 **643 m**



Retrouvez les variantes des parcours en format GPX sur le site de la Ville d'Aix-les-Bains : www.aixlesbains.fr/Cadre-de-vie/Transports-et-deplacements/A-velo



2. Sur les traces impériales et royales



> Vue depuis le belvédère de la Chambotte sur le sud du lac du Bourget, avec la Chartreuse en toile de fond. © Ville d'Aix-les-Bains

Localités	Altitudes (en m)	Routes	km	km cumulés inversés
Aix-les-Bains (C)	256	D911	—	38,5
Grésy-sur-Aix (Antoger) (LD)	290	VO	4,5	34
Savigny (LD)	350	VO/D58a	2,5	31,5
La Croix du Sable (LD)	430	D991b/VO	3,5	28
La Chambotte (Belvédère) (LD)	709	VO/D991b	5	23
Chaudieu (LD)	240	D991	6	17
Aix-les-Bains (C)	256		17	0



PANORAMIQUE



HISTORIQUE

> Le Grand Port d'Aix-les-Bains, haut lieu français de plaisance en eau douce.
© Ville d'Aix-les-Bains



Ce parcours vous permettra d'arpenter les chemins empruntés en leur temps par la reine Victoria et Sissi l'impératrice, très attachées à Aix-les-Bains, et de profiter du belvédère de la Chambotte avec sa vue aérienne sur le lac.

De grands noms de ce monde (Jules Ferry, Félix Faure, etc.) ont admiré ces montagnes et ce lac auquel le poète Alphonse de Lamartine est à jamais lié.



> Le tunnel ferroviaire de Brison, inscrit au titre des monuments historiques.

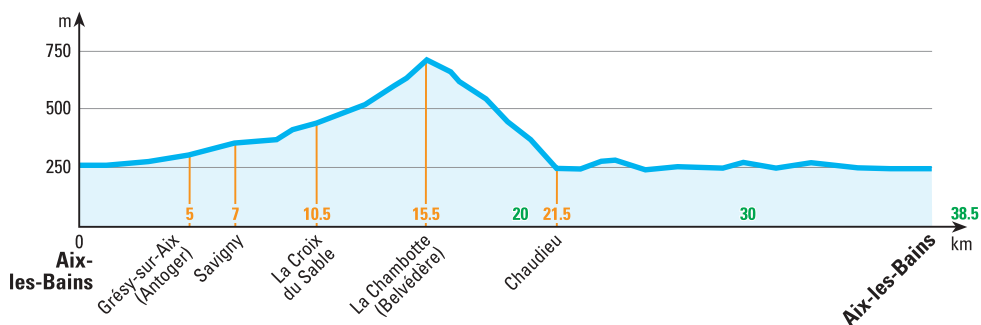
© Florian Pépellin

Distance :

→ **38,5 km**

Dénivelé positif cumulé :


↗ **717 m**



Retrouvez les variantes des parcours en format GPX sur le site de la Ville d'Aix-les-Bains : www.aixlesbains.fr/Cadre-de-vie/Transports-et-deplacements/A-velo



3 - Autour du lac



> L'abbaye royale d'Hautecombe, sur la rive sauvage du lac. © Etienne Veuillet



ENVIRONNEMENTAL



HISTORIQUE



PANORAMIQUE

Localités	Altitudes (en m)	Routes	km	km cumulés inversés
Aix-les-Bains (C)	256	Voie verte	10	61
Le Bourget-du-Lac (C)	239	D14	3,5	51
Bourdeau (C)	305	D13/D914	4,5	47,5
Hameau du Col du Chat (LD)	594	D914	1,5	43
La Chapelle-du-Mont-du-Chat (C)	609	D914	5,5	41,5
Gremeau (LD)	596	D914	4,5	36
Saint-Pierre-de-Curtille (C)	380	D914/D18	5	31,5
Abbaye royale d'Hautecombe (LD)	256	D18/D914	6,5	26,5
Portout (LD)	235	D914	3	20
Chaudieu (LD)	240	D991	17	17
Aix-les-Bains (C)	256			0

Longez par la voie verte la rive est du plus grand lac naturel de France (45 km²). Arrêtez-vous aux Mottets pour profiter de l'aménagement touristique de plus de quinze hectares, accueillant dans un espace pédagogique d'observation, des tortues Cistudes, dernière espèce de tortue aquatique d'eau douce française.

Un arrêt après la montée en balcon de La Chapelle-du-Mont-du-Chat vous offrira une vue panoramique plongeante sur le lac et la ville d'Aix-les-Bains, dominée par le Revard. Arrêtez-vous à la chapelle Notre-Dame de l'Étoile.

Enfin, le site de renommée internationale de l'abbaye royale d'Hautecombe, lieu du repos éternel des comtes, puis ducs, puis rois de Savoie, vous révélera sa magistrale architecture cistercienne (fermeture le mardi).



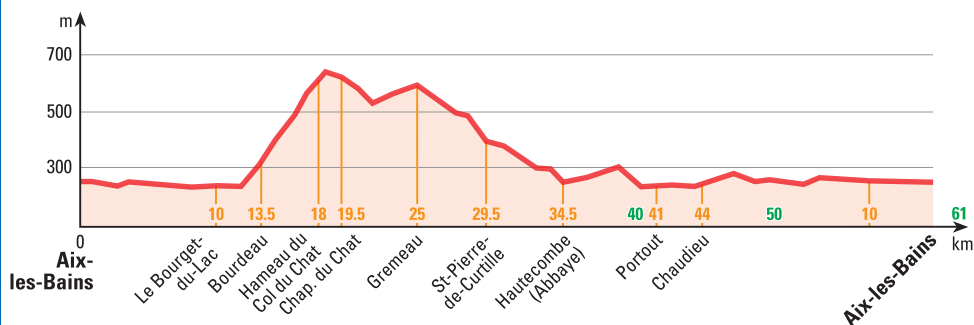
> La voie verte lacustre entre Aix-les-Bains et le Bourget-du-Lac. © Ville d'Aix-les-Bains

Distance :

→ **61 km**

Dénivelé positif cumulé :

→ **855 m**



Retrouvez les variantes des parcours en format GPX sur le site de la Ville d'Aix-les-Bains : www.aixlesbains.fr/Cadre-de-vie/Transports-et-deplacements/A-velo



4 - Entre lac et vignobles



PANORAMIQUE



HISTORIQUE



GASTRONOMIQUE




VITICOLE

> Le village viticole de Jongieux et ses côtes ensoleillées. © Savoie Mont-Blanc - Bijasson

Localités	Altitudes (en m)	Routes	km	km cumulés inversés
Aix-les-Bains (C)	256	Voie verte	10	60
Le Bourget-du-Lac (C)	240	D14	3,5	50
* Bourdeau (C)	305	D13/D914	5	46,5
Col du Chat (LD)	638	D914/D44	2,5	41,5
Monthoux (LD)	550	D44	3,5	39
Billième (C)	416	D210/VO	3	35,5
Jongieux (C)	330	VO/D921	3	32,5
Les Puthod (LD)	321	VO	5	29,5
Landard (LD)	400	VO/D210	1,5	24,5
Chanaz (C)	235	D18	3	23
Portout (LD)	240	D914	3	20
Chaudieu (LD)	240	D991	17	17
Aix-les-Bains (C)	256			0

* Variante de Bourdeau à Billième par la galerie piétons-cycles du tunnel du Chat (plus facile / 57 km). À Bourdeau, prendre la direction du tunnel du Chat par la D1504 pour rejoindre Billième.



> La galerie piétons-cycles du tunnel du Chat.
© Ville d'Aix-les-Bains

C'est une variante du parcours « Autour du lac ». Depuis le village de La Chapelle-du-Mont-du-Chat, la descente par la route des vignobles vous permettra de surplomber le château d'Aimavigne avant de rejoindre le Rhône.

Offrez-vous les charmes de Chanaz sur les bords du canal de Savières avec une visite du moulin à huile (noix et noisettes), puis une promenade au port et au château de Châtillon, lieu de tournage des films tirés des romans d'Agatha Christie avec Catherine Frot et André Dussolier « Mon petit doigt m'a dit ... ».



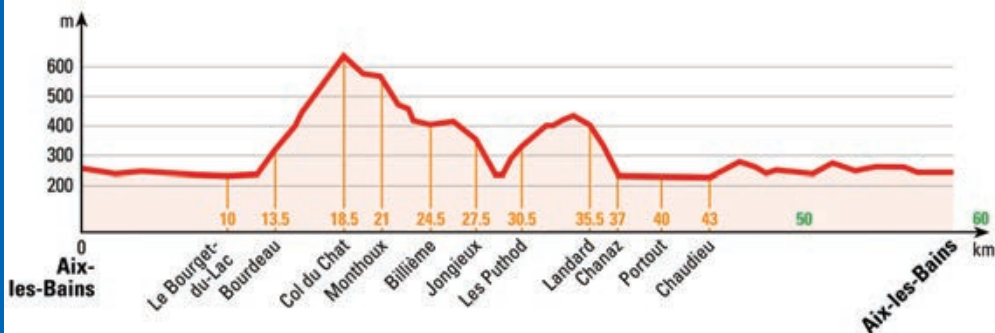
> La passerelle de Chanaz surplombant le canal de Savières. © OTI Aix Riviera - R. Joye

Distance :

→ **60 km**

Dénivelé positif cumulé :

→ **976 m**




5 - Autour du Chéran



PANORAMIQUE



HISTORIQUE



Localités	Altitudes (en m)	Routes	km	km cumulés inversés
Aix-les-Bains (C)	256	D911	—	61,5
Grésy-sur-Aix (Antoger) (LD)	290	VO	4,5	57
Savigny (LD)	350	VO/D58a	2,5	54,5
La Croix du Sable (LD)	430	D991b/D58/D54	3,5	51
Cessens (table d'orientation) (LD)	792	D54	6,5	44,5
Les Griots (LD)	616	D153a/D153	5	39,5
Charansonnet (LD)	520	D153	4	35,5
La Garde Dieu (LD)	364	D240	3	32,5
Marigny-St-Marcel (C)	400	D3/D63	3,5	29
Alby-sur-Chéran (C)	400	D31	4,5	24,5
Gruffy (C)	575	D31	5	19,5
Pont de l'Abîme (LD)	545	D31/D911	2,5	17
Cusy (C)	548	D911	2,5	14,5
Grésy-sur-Aix (C)	290	D911	10	4,5
Aix-les-Bains (C)	256		4,5	0



> Le pont de l'Abîme, structure culminant à près de cent mètres à l'aplomb du vide. © OT Rumilly - Albanais

À l'abri des grands axes de circulation, faites une pause à Cessens (table d'orientation) et prenez le temps de découvrir le village médiéval d'Alby-sur-Chéran.

Au retour, une halte vertigineuse au pont de l'Abîme vous permettra d'admirer les magnifiques gorges du Chéran, une des rivières les plus poissonneuses de France, par ailleurs à l'origine d'une grande entreprise d'articles ménagers à Rumilly... qui a démarré avec des articles de pêche !

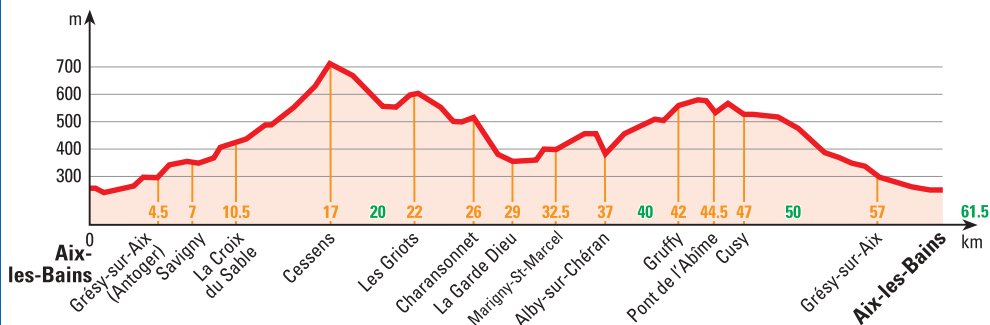
Enfin vous goûterez la fraîcheur des gorges du Sierroz qui vous ramèneront jusqu'aux portes d'Aix.

Distance :

→ **61,5 km**

Dénivelé positif cumulé :

→ **1069 m**



Retrouvez les variantes des parcours en format GPX sur le site de la Ville d'Aix-les-Bains : www.aixlesbains.fr/Cadre-de-vie/Transports-et-deplacements/A-velo



6 - Entre lac et étang

> Le lac du Bourget et ses massifs environnants avec au fond, au nord, le Grand Colombier. © Savoie Mont-Blanc - Bijasson



ENVIRONNEMENTAL



HISTORIQUE



VITICOLE

Localités	Altitudes (en m)	Routes	km	km cumulés inversés
Aix-les-Bains (C)	256	D991	17	63,5
Chaudieu (LD)	240	D991/D56	2	46,5
Expilly (LD)	350	D54	7,5	44,5
Col du Sapeney (LD)	897	D54	5	37
Cessens (table d'orientation) (LD)	792	D54/D153a/D153	11	32
La Garde Dieu (LD)	364	D240/VO	3	21
Crosagny (LD)	362	VO/D910	3,5	18
Albens (LD)	360	D211	2	14,5
Saint-Girod (LD)	370	D49	8	12,5
Grésy-sur-Aix (C)	295	D911	4,5	4,5
Aix-les-Bains (C)	256			0



Itinéraire de montée, conseillé en matinée par fortes chaleurs, qui vous fera d'abord longer le lac jusqu'à Chindrieux, village dont les différents hameaux s'égrènent le long de la route et qui recèle la principale cave coopérative de Chautagne.

Les gourdes remplies vous permettront de gravir la montée du Sapenay (pourcentage maximum 9 %). Sur ce site réputé pour la pratique du vol libre (parapente et deltaplane), vous pourrez vous accorder une pause avec une jolie vue sur le Rhône.

Puis la descente vous emmènera vers les étangs de Crosagny (réserve naturelle de 8 hectares, équipée d'observatoires et de parcours pédagogiques), véritables havres de paix pour de nombreuses espèces d'oiseaux rares et / ou protégés, et en particulier lieu de nidification, vers la fin mai, du Blongios nain, le plus petit héron européen (merci de rouler lentement !).

> Les étangs de Crosagny, observatoire ornithologique d'intérêt européen. © Savoie Mont-Blanc - Bijasson

→ **63,5 km**

 **1048 m**



7. Panoramas au Mont Revard

> Le lac du Bourget et la vallée d'Aix-les-Bains depuis le belvédère du Mont Revard.
© Ville d'Aix-les-Bains



PANORAMIQUE



GASTRONOMIQUE

Localités	Altitudes (en m)	Routes	km	km cumulés inversés
Aix-les-Bains (C)	256	D911		66,5
Cusy (C)	548	D911	14,5	52
Pont de Bange (LD)	555	D62	6	46
Arith (C)	707	D62 / D912	3,5	42,5
Col de Plainpalais (LD)	1173	D912 / D913	10,5	32
La Féclaz (LD)	1319	D913 / D913a	4	28
Le Revard (LD)	1537	D913a / D913	6	22
Aix-les-Bains (C)	256		22	0

Parcours à privilégier un après-midi, pour profiter de la fraîcheur de deux torrents alpins : le Sierroz et le Chéran.

Il accède au cœur du parc naturel régional des Bauges, vous permettant, par un détour à Lescheraines (fruitière coopérative), de déguster les spécialités fromagères dont la tome, le gruyère des Bauges, etc.

Au Revard, grâce à de vertigineux pontons au-dessus du vide, vous pourrez découvrir de magnifiques panoramas sur le lac du Bourget et, par temps clair, sur l'ensemble des Alpes du nord (Mont-Blanc) jusqu'au Jura et les Monts du Lyonnais.

La descente par Aix-les-Bains traverse une forêt de sapins, puis de feuillus (fruitière de Trévinin, spécialités locales).



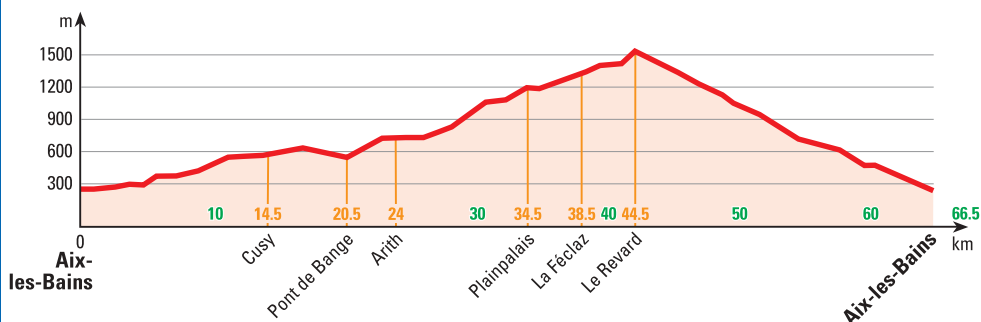
> Un des pontons au-dessus du vide au belvédère du Mont Revard. © Ville d'Aix-les-Bains

Distance :

→ **66,5 km**

Dénivelé positif cumulé :

→ **1394 m**



Retrouvez les variantes des parcours en format GPX sur le site de la Ville d'Aix-les-Bains : www.aixlesbains.fr/Cadre-de-vie/Transports-et-deplacements/A-velo



8 - Incursion sur la ViaRhôna



> La petite « Venise savoyarde » et cité de caractère, Chanaz. © Ville d'Aix-les-Bains



ENVIRONNEMENTAL



HISTORIQUE



VITICOLE

Localités	Altitudes (en m)	Routes	km	km cumulés inversés
Aix-les-Bains (C)	256	D991	17	112,5
Chaudieu (LD)	240	D914	3	95,5
Portout (LD)	240	D18	3	92,5
Chanaz (C)	235	ViaRhôna	13	89,5
(Pont de) Belley (C)	230	Via Rh./D1504	5,5	76,5
Virignin (C)	225	D1504/D1516	2,5	71
La Balme (C)	225	Via Rh./D125	13,5	68,5
Petit Cuchet (LD)	215	D 992 /D 19c	5,5	55
Glandieu (LD)	210	VO/D10/D24d	6,5	49,5
Col de Prémeyzel (LD)	355	D24b/VO	2,5	43
Peyrieu (C)	241	D24a/D31a	5,5	40,5
Virignin (C)	225	D1504	5	35
Yenne (C)	225	D1504/D44	5,5	30
Billième (C)	416	D44/D914a	6	24,5
Col du Chat (LD)	638	D914/D14a/D13	5	18,5
Bourdeau (C)	305	D14	3,5	13,5
Le Bourget-du-Lac (C)	240	Voie Verte	10	10
Aix-les-Bains (C)	256			0



> La ViaRhôna de Seyssel à Belley par Chanaz.
© Ville d'Aix-les-Bains

Rejoignez Portout et longez le canal de Savières, exutoire du lac du Bourget, jusqu'à son confluent avec le Rhône à Chanaz.

Puis empruntez la ViaRhôna, véloroute entre le Léman et la Méditerranée, suivant un itinéraire préservé et sécurisé sur les berges du Rhône. Il vous emmènera aux portes de Belley, puis après le défilé de la Balme, jusqu'au barrage de Brégnier - Cordon et à la base de loisirs du Cuchet.

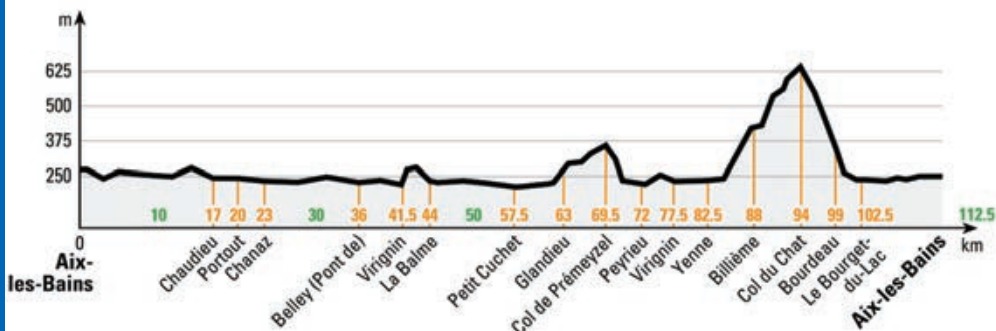
Sur le retour, marquez une pause à la maison des enfants d'Izieu, lieu de mémoire pour sa rafle d'enfants le 6 avril 1944, puis au pied de la cascade de Glandieu.

Distance :

→ 112,5 km

Dénivelé positif cumulé :

↗ 1545 m



Retrouvez les variantes des parcours en format GPX sur le site de la Ville d'Aix-les-Bains : www.aixlesbains.fr/Cadre-de-vie/Transports-et-deplacements/A-velo



9. Les Bauges septentrionales

> Le lac d'Annecy vu depuis les environs de la chapelle Saint-Maurice.
© PNR du Massif des Bauges - C. Haas



ENVIRONNEMENTAL



HISTORIQUE



PANORAMIQUE

Localités	Altitudes (en m)	Routes	km	km cumulés inversés
Aix-les-Bains (C)	256	D911		84,5
Grésy-sur-Aix (C)	295	D49	4,5	80
Saint-Girod (LD)	370	VO	7,5	72,5
Le Pontet (LD)	568	D63/D53	2,5	70
Col du Goléron (LD)	639	D253/D3	2	68
Cusy (C)	548	D911	3,5	64,5
Pont de Bange (LD)	555	D911	6	58,5
Pont du Diable (LD)	625	D912/D10	4	54,5
(Col de) Leschaux (C)	897	D10	5,5	49
La Chapelle St-Maurice (C)	930	D10	2,5	46,5
(Col de) Leschaux (C)	897	D10/D61	2,5	44
Bellecombe-en-Bauges (C)	850	D61	6,5	37,5
La Motte-en-Bauges (C)	710	VO/D911/D62b	6	31,5
Arith (C)	707	D62/D5/D31	5	26,5
Pont de l'Abîme (LD)	545	D31/D911	9,5	17
Aix-les-Bains (C)	256		17	0



Au lieu-dit Martinod, lieu de pèlerinage au XV^e siècle, venez à la rencontre de l'ermite Ogier qui, pendant plus de huit ans, s'est isolé dans une grotte jusqu'à sa mort en 1458.

Dénichez le pont et la faille « du diable », au pied du col de Leschaux, puis laissez-vous saisir par les splendides vues sur les Aravis et le lac d'Annecy, depuis les crêtes prolongeant ce col.

Au retour, sur les hauteurs du village d'Allèves se trouvent les célèbres « Tours Saint-Jacques », lieu d'escalade et sentinelles montant la garde à l'entrée du parc naturel des Bauges.

Vous repartirez par le vertigineux « Pont de l'Abîme » suspendu près d'une centaine de mètres au-dessus du Chéran.

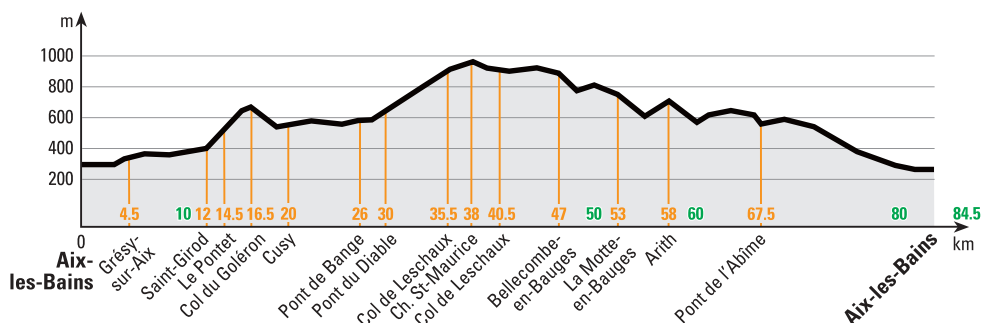
> Les « Tours Saint-Jacques », un reflet de l'histoire géomorphologique des Bauges.
© Pays d'Alby

Distance :

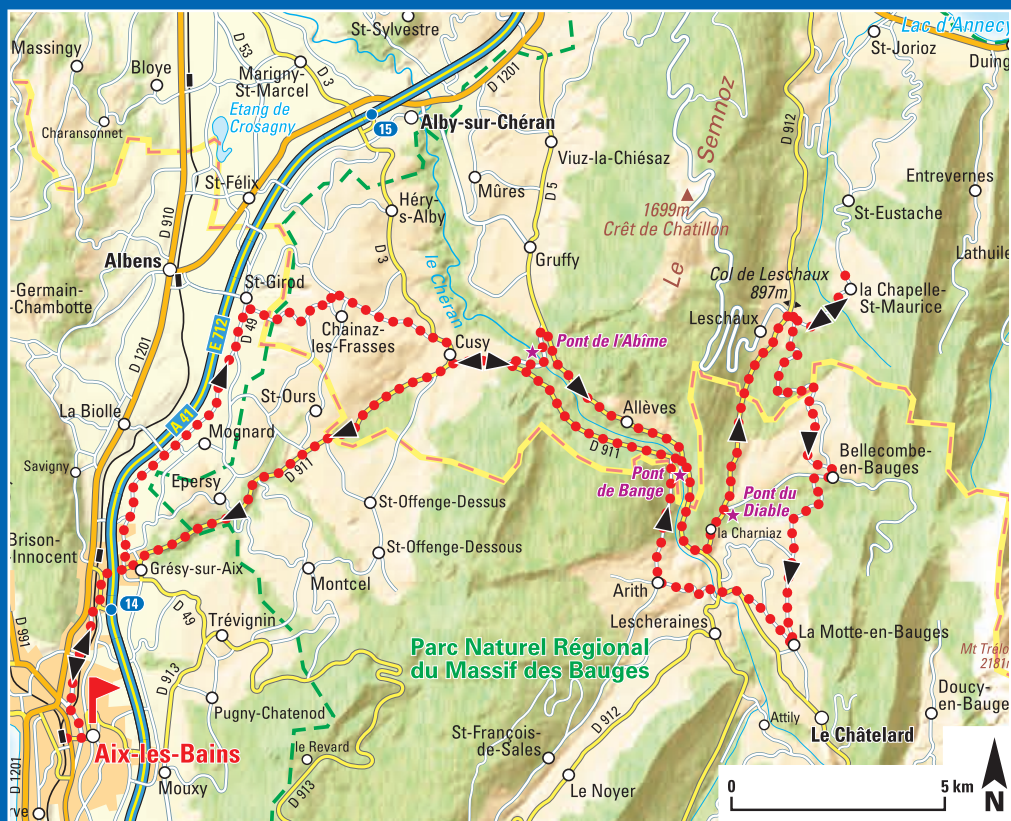
→ **84,5 km**

Dénivelé positif cumulé :

↗ **1327 m**



Retrouvez les variantes des parcours en format GPX sur le site de la Ville d'Aix-les-Bains :
www.aixlesbains.fr/Cadre-de-vie/Transports-et-deplacements/A-velo



10 - Le cœur des Bauges

> La cascade du Pissieu, un lieu rafraîchissant symbolique du cœur des Bauges.

© Ville d'Aix-les-Bains



ENVIRONNEMENTAL



GASTRONOMIQUE

Localités	Altitudes (en m)	Routes	km	km cumulés inversés
Aix-les-Bains (C)	256	D911	14,5	104,5
Cusy (C)	548	D911/D912	11,5	90
Lescheraines (C)	649	D59/VO	4,5	78,5
Attilly (Cascade du Pissieu) (LD)	650	VO/D59/D32a	14	74
Aillon-le-Jeune (C) (L'ancienne chartreuse)	1020	D32a/D206/ D991	18,5	60
École (C)	735	D60	3,5	41,5
La Compote (C)	705	D911	3	38
Le Châtelard (C)	757	D911/D61	7,5	35
Bellecombe-en-Bauges (C)	801	D61a/D912	4	27,5
La Charniaz (LD)	620	D911	9	23,5
Cusy (C)	548	D911	14,5	14,5
Aix-les-Bains (C)	256			0



> L'ancienne chartreuse d'Aillon.
© Ville d'Aix-les-Bains



> Le Tour de France de passage dans les Bauges à Aillon-le-Vieux. © Ville d'Aix-les-Bains

Au milieu des étonnants paysages du massif des Bauges (parc naturel régional), vous ferez d'abord le plein de fraîcheur à la cascade du Pissieu, résurgence d'un vaste réseau souterrain de plus de 800 m de profondeur dans la montagne du Margériaz.

Puis vous monterez doucement vers l'ancienne chartreuse d'Aillon, récemment restaurée et devenue maison du patrimoine des Bauges.

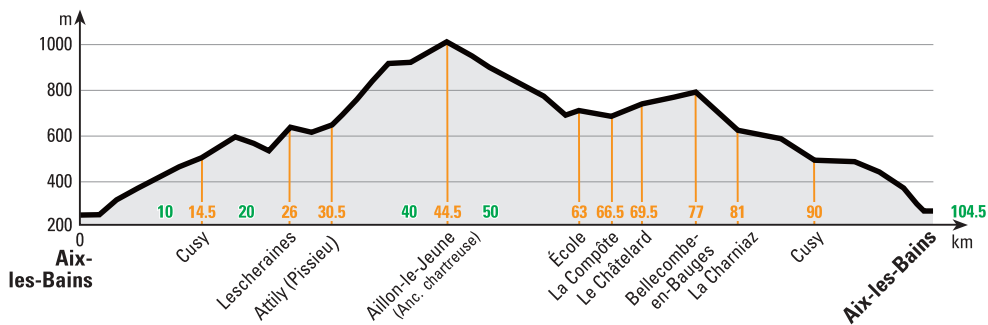
De là, vous rejoindrez École. À la fruitière coopérative, vous pourrez déguster le pain, accompagné des incontournables fromages (tome des Bauges, Margériaz), et, ou agrémenté du chocolat de la chocolaterie des Bauges (à Bellecombe-en-Bauges).

Distance :

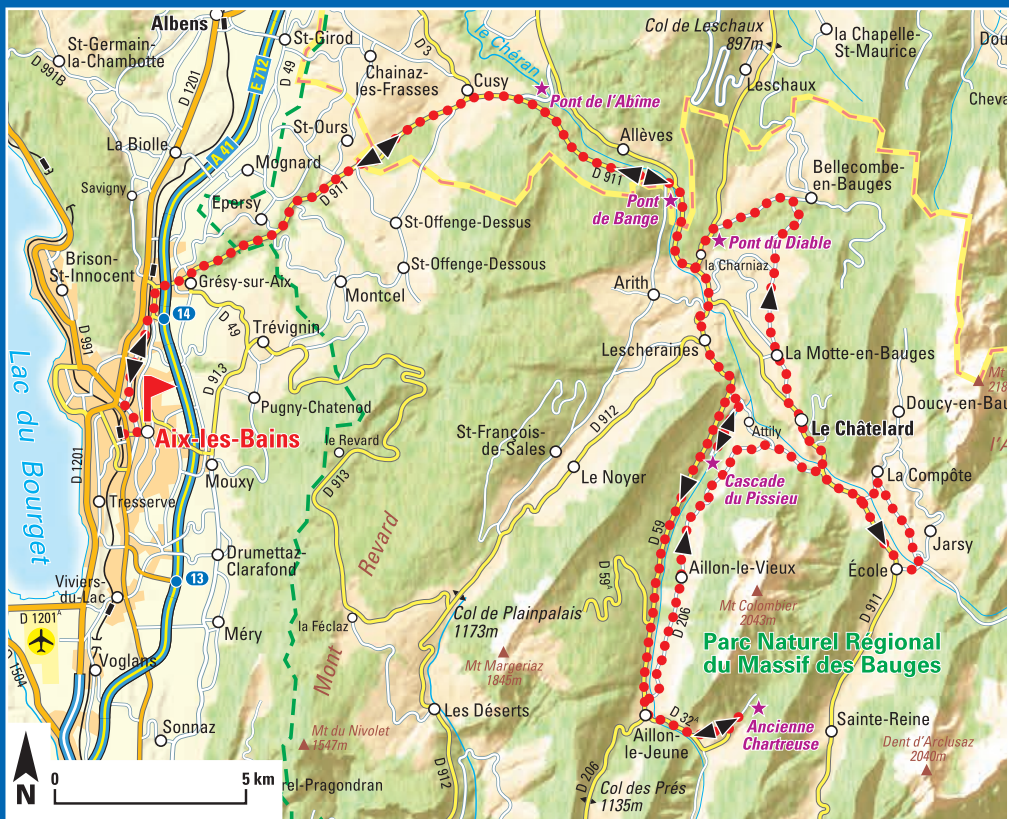
→ **104,5 km**

Dénivelé positif cumulé :

 **1739 m**



Retrouvez les variantes des parcours en format GPX sur le site de la Ville d'Aix-les-Bains : www.aixlesbains.fr/Cadre-de-vie/Transports-et-deplacements/A-velo



11. Entre lac et Rhône

> Sur la route du col du Chat à vélo (variante plus facile). © Paul Henderson



PANORAMIQUE



HISTORIQUE

Localités	Altitudes (en m)	Routes	km	km cumulés inversés
Aix-les-Bains (C)	256	Voie verte		93
Le Bourget-du-Lac (C)	240	D42	10	83
Le Relais du Chat (LD)	1497	D42/D41	14	69
Saint-Paul-sur-Yenne (C)	426	D921c/D1504/D914a	12,5	56,5
Col du Chat (LD)	638	D914/D210b	8,5	48
Ontex (C)	699	D210b/D210	9	39
Lucey (C)	231	D921	7	32
Chanaz (C)	235	D18/D914/D56	7	25
Châtillon (LD)	235	D56/D914	6,5	18,5
Chaudieu (LD)	240	D991	1,5	17
Aix-les-Bains (C)	256		17	0



> L'abbaye d'Hautecombe vue depuis Ontex.
© Savoie Mont-Blanc - Rizzon

Après une ascension soutenue de 1250 m d'un seul trait (pente moyenne proche de 10 %), vous profiterez, depuis le relais du Chat, d'une vue imprenable sur le lac du Bourget, sur le Revard et sur toutes les Alpes du nord.

A partir de Lucey, vous longerez le Rhône dans sa dernière partie sauvage.

Passé Chanaz, vous trouverez le château de Châtillon qui, à une époque, a donné son nom au lac. Le petit village auprès duquel il se niche était, jusqu'au XVIII^e siècle, le plus peuplé de ses rives.



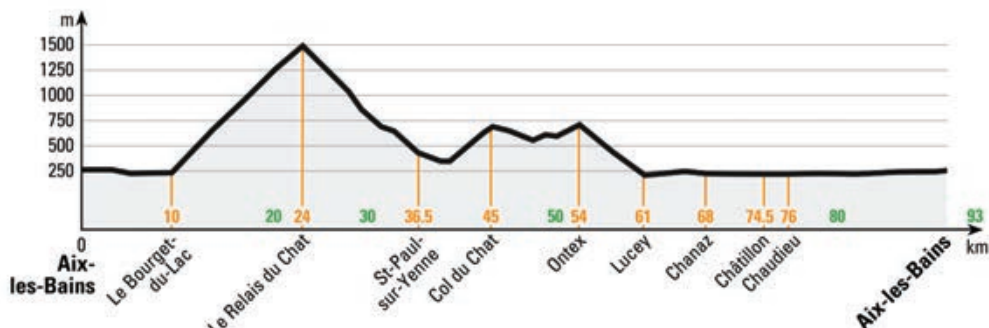
> Chanaz, la « Venise savoyarde » sur le canal de Savières. © Savoie Mont-Blanc - Rizzon

Distance :

→ **93 km**

Dénivelé positif cumulé :

↗ **2169 m**



Retrouvez les variantes des parcours en format GPX sur le site de la Ville d'Aix-les-Bains : www.aixlesbains.fr/Cadre-de-vie/Transports-et-deplacements/A-velo





HÉBERGEURS « ACCUEIL VÉLO »

HÉBERGEMENTS

Aix-les-Bains :

Camping du Sierroz
Hôtel des Eaux
Hôtel L'Iroko
Hôtel Adelphia
Hôtel de la Couronne

Bourget-du-Lac :

Camping de l'Île aux Cygnes

Chanaz :

Domaine des Îles - Camping
Auberge de Portout chambres d'hôtes
El Camino
Le Doux Nid
Shana Hôtel et Résidence

Motz :

Résidence Vacancéole - Le village des oiseaux

Serrières-en-Chautagne :

Camping Le Clairat

• HÔTELS À AIX-LES-BAINS

Sont ici indiqués les hôtels équipés des infrastructures utiles à l'accueil des cyclotouristes ayant répondu à notre sollicitation lors de la conception de la présente brochure. Cette liste, non exhaustive, n'exclut pas les différents hôtels de la ville en capacité d'accueillir les cyclistes.

Les hôtels listés proposent :

- Local sécurisé
- Repas adaptés
- Lavage de vélo
- Matériel de réparation

GOLDEN TULIP ***

Prestations particulières :

- › Parking extérieur pour véhicules légers
- › Piscine, spa, sauna, jacuzzi, hammam, salle de sport

Adresse : 16, avenue Charles de Gaulle

73100 Aix-les-Bains

Téléphone : +33(0)4 79 34 19 19

Site : www.hotelgardenaixlesbains.com

MERCURE DOMAINE DE MARLIOZ ****

Prestations particulières :

- › Parking extérieur
- › Piscines, sauna, hammam, jacuzzi, salle de fitness, balnéothérapie, massages, esthétique
- › Restaurant

Adresse : 111, avenue de Marlioz

73100 Aix-les-Bains

Téléphone : +33(0)4 79 61 79 79

Site : www.mercure.com/Aix-les-Bains

BEST WESTERN AQUAKUB ***

Prestations particulières :

- › Parking extérieur pour véhicules légers
- › Piscine, sauna, jacuzzi, salle de fitness
- › Restaurant panoramique

Adresse : 173, avenue du Petit Port

73100 Aix-les-Bains

Téléphone : +33(0)4 79 63 06 00

Site : www.aquakub.com

CAMPANILE ***

Prestations particulières :

- › Parking extérieur pour véhicules légers

Adresse : Avenue du Golf

73100 Aix-les-Bains

Téléphone : +33(0)4 79 61 30 66

Site : www.campanile-aix-les-bains.fr

HÔTEL DES EAUX ***

Prestations particulières :

- › Parking privé et fermé pour véhicules légers

Adresse : 6, boulevard des Côtes

73100 Aix-les-Bains

Téléphone : +33(0)4 79 61 13 87

Site : www.hoteldeuseaux.fr

• LES VÉLOCISTES À AIX-LES-BAINS

CYCLES TOINET GIANT STORE

Prestations :

location, vente, réparation

Adresse : 12, boulevard Jean Charcot

73100 Aix-les-Bains

Téléphone : +33(0)4 79 34 05 91

Courriel : contact@cycletoinet.fr

Site : www.giant-aix-les-bains.fr

ECOX AIX-LES-BAINS

Prestations :

vente de VAE, location, réparation

Adresse : 30, esplanade Léon Grosse

73100 Aix-les-Bains

Téléphone : +33(0)4 79 63 20 12

Courriel : aixlesbains@ecox.fr

Site : www.ecox.fr

SPORT AIXTREM

Prestations :

vente, réparation

Adresse : 60, avenue Franklin-Roosevelt

73100 Aix-les-Bains

Téléphone : +33(0)4 79 88 38 82

Courriel : contact@sportaixtrem.com

Site : www.sportaixtrem.com

TAKAMAKA SPORTS NATURE

Prestations :

location

Adresse : 65, boulevard du lac (Grand Port)

73100 Aix-les-Bains

Téléphone : +33(0)4 79 35 45 36

Courriel : info@takamakassavoie.com

Site : www.aixlesbains.takamaka.fr

VÉLODÉA (VÉLOSTATION)

OFFICE DE LA MOBILITÉ GRAND LAC

Prestations :

location, consigne, contrôle technique, vélo-école

Adresse : Face à la gare d'Aix-les-Bains

315, boulevard Wilson - 73100 Aix-les-Bains

Téléphone : +33(0)4 79 88 94 39

Courriel : contact@velodea.fr

Site : www.velodea.fr

• LES VÉLOCISTES AUX ENVIRONS

CYCLES AIX'PERTS - SPECIALIZED

Prestations :

vente, location, réparation

Adresse : Bâtiment Le Boston, 523, route des Gorges

du Sierroz - 73100 Grésy-sur-Aix

Téléphone : +33(0)4 79 35 59 76

Courriel : contactcyclesaixperms@gmail.com

Site : <https://cyclesaixperms.fr/>

DÉCATHLON

Prestations :

vente neuf et occasion, réparation

Adresse : Route des Bauges - 73100 Grésy-sur-Aix

Téléphone : +33(0)4 79 88 19 90

Site : www.decathlon.fr

DVÉLOS

Prestations : vente, location de vélos électriques, réparation

Adresse : Zone commerciale E. Leclerc (La Boisière)

73420 Drumettaz-Clarafond

Téléphone : +33(0)4 79 52 35 41

Courriel : aix@dvelos.com

Site : www.dvelos.com

OSMOZ'

Prestations : location de mars à octobre

Adresse : 146, boulevard Ernest Coudurier

73370 Le Bourget-du-Lac

Téléphone : +33(0)6 07 65 22 38

Courriel : osmoz.lacdubourget@gmail.com

Site : www.osmozlacdubourget.fr

• LES CLUBS ET ASSOCIATIONS CYCLISTES À AIX-LES-BAINS

Fédération française de cyclotourisme Département de la Savoie

Contact : Jean-Pierre Brunet

Adresse : 90, rue Henri Oreiller - 73000 Chambéry

Téléphone : +33(0)6 76 60 43 99

Courriel : jpbrunet73@gmail.com

Site : www.ffct.org

Fédération française de cyclotourisme Club d'Aix-les-Bains

Contact : Michel Mongellaz

Adresse : 305, rue Louis Rigaud - 73100 Aix-les-Bains

Téléphone : +33(0)6 35 39 86 79

Courriel : mongellaz.michel@wanadoo.fr

cyclotourisme.aix@gmail.com

Site : <https://cyclo-aixlesbains.sportsregions.fr>

Lac Alliance Cycliste

Contact : Alexandre Maingot

Adresse : 52, rue Rudyard Kipling - 73100 Aix-les-Bains

Téléphone : +33(0)6 83 83 48 44

Courriel : lacalliancecycliste@gmail.com

Vélobricolaix

Atelier de vélobricolage

Contact : Patrick Petitpas

Adresse : 166, allée Edmond et Jean Rostand

73100 Aix-les-Bains

Téléphone : +33(0)6 51 87 83 49

Courriel : velobricol.aix@gmail.com

Corsuet Bike Center

Pratique du VTT

Contact : Vivien Masurier

Adresse : 223, avenue de Saint-Simond

73100 Aix-les-Bains

Courriel : corsuetbikecenter@gmail.com

• LES TRANSPORTS

TER ou **TGV** en direction de Chambéry, Albertville, Annecy, Grenoble, Lyon et Genève. Horaires et tarifs disponibles en gare, sur www.sncf-connect.com, ou en composant le **3635** (service gratuit + prix appel).



Pour repérer les trains
accueillant des vélos.



Bateau vélo :

> liaison ViaRhôna/V63

> vers/depuis Hautecombe, Conjux
ou Chanaz par le lac

sur réservation auprès de
la Compagnie des bateaux :
Tél. **+33(0)4 79 63 45 00**

• LES OFFICES DE TOURISME

(Périodes et horaires d'ouverture, voir sites internet)

AIX-LES-BAINS RIVIERA DES ALPES

Adresse : 40, Le Grand Passage

73101 Aix-les-Bains

Téléphone : +33(0)4 79 88 68 00

Courriel : accueil@aixlesbains-rivieradesalpes.com

Site : www.aixlesbains-rivieradesalpes.com

ADRESSE DES BUREAUX ET POINTS D'INFORMATION :

AIX-LES-BAINS (73100)

Grand Port - Place Edouard Herriot

LE BOURGET-DU-LAC (73370)

Centre-ville - Place du Général Sevez

Château Thomas II

CHAUTAGNE (73310)

Ruffieux - Maison de services au public

Motz - Base de loisirs

Chanaz - Place Antoine Gianetto

ENTRELACS (73410)

Maison de services au public

60, rue Joseph Michaud - Albens

Chambotte - Belvédère

MASSIF DES BAUGES

LE CHÂTELARD (73630)

Adresse : Avenue Denis Therme

Téléphone : +33(0)4 79 54 84 28

Site : www.lesbauges.com

PARC NATUREL RÉGIONAL

Adresse : Maison du Parc - Avenue Denis Therme

73630 Le Châtelard

Téléphone : +33(0)4 79 54 86 40

Site : www.parcdesbauges.com

SAVOIE GRAND REVARD

Adresse : 73230 La Féclaz

Téléphone : +33(0)4 79 25 80 49

Site : www.savoiegrandrevard.com

AILLONS-MARGÉRIAZ

Adresse : 9, route de la Combe

73340 Aillon-le-Jeune

Téléphone : +33(0)4 79 54 63 65

Site : www.lesaillons.com

RUMILLY-ALBANAIS

RUMILLY (74150)

Adresse : 1, place de la Manufacture

Téléphone : +33(0)4 50 64 58 32

Site : www.rumilly-tourisme.com

PAYS DU LAC D'AIGUEBELETTE

YENNE (73170)

Adresse : Maison de la Dent du Chat - 1, chemin du Port

Téléphone : +33(0)4 79 36 71 54

Site : www.pays-lac-aiguebelette.com

SAINT-GENIX-LES-VILLAGES (73240)

Adresse : 47, route de Pont de Beauvoisin

Saint-Genix-sur-Guiers

Téléphone : +33(0)4 76 31 63 16

Site : www.pays-lac-aiguebelette.com

BUGEY SUD GRAND COLOMBIER TOURISME

BELLEY (01300)

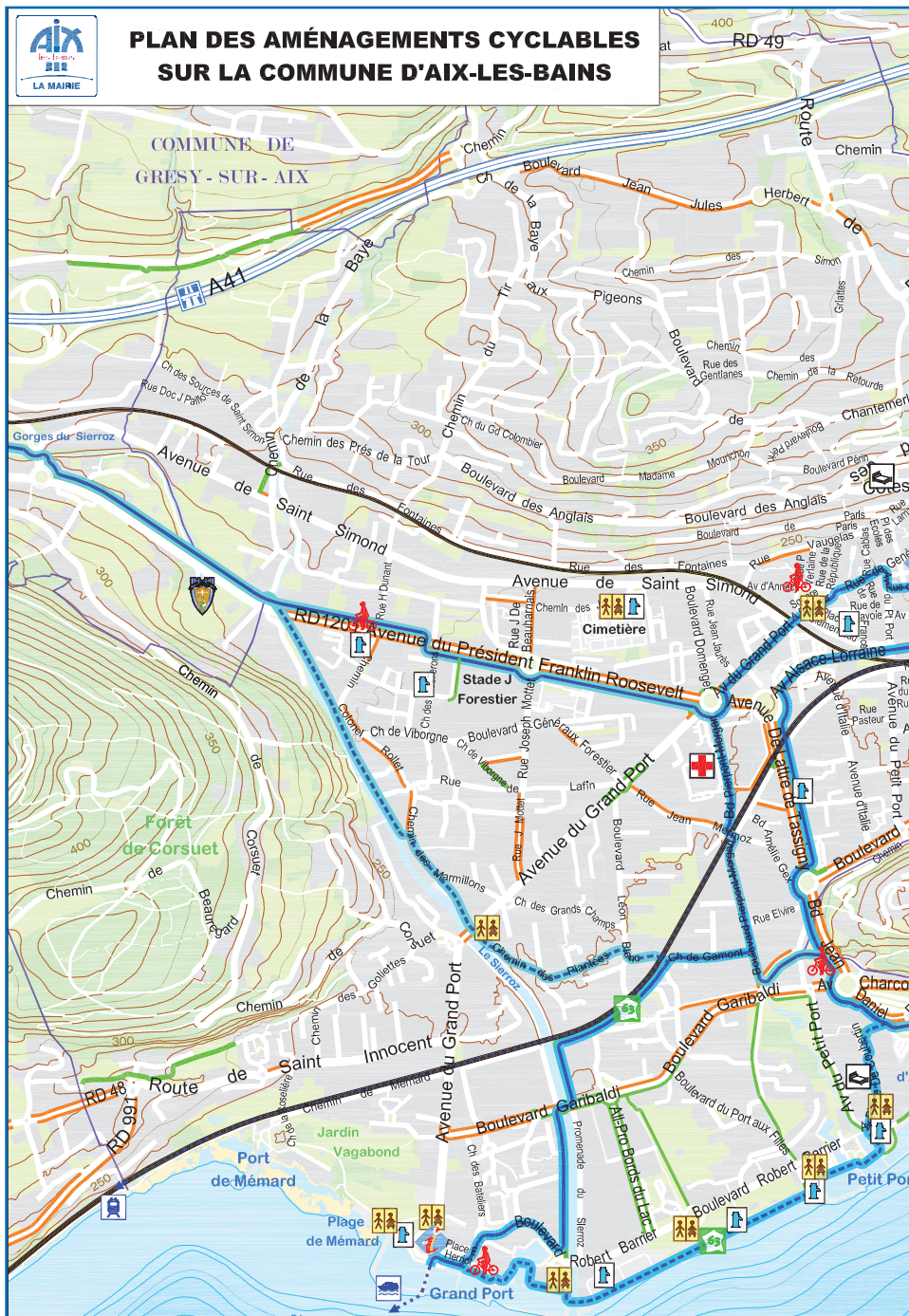
Adresse : 34, Grande Rue

Téléphone : +33(0)4 79 81 29 06

Site : www.bugeysud-tourisme.fr



PLAN DES AMÉNAGEMENTS CYCLABLES SUR LA COMMUNE D'AIX-LES-BAINS





Aix-les-Bains Riviera des Alpes, territoire d'eaux et de nature sauvage où les montagnes tombent à pic dans le lac du Bourget aux couleurs turquoise, avec sa ville phare Aix-les-Bains, référence dans le domaine de la santé et du bien-être grâce à son thermalisme mais aussi à la beauté de ses paysages et de son environnement. Ici, le terrain de jeu est propice à la pratique d'activités en lien avec l'eau et la nature : le sport régénère et vitalise en profondeur.

Que vous soyez seul ou en groupe, cycliste chevronné ou amateur de bon niveau, adepte de parcours (très) accidentés ou de chemins bien tranquilles, de paysages grandioses ou de recoins pittoresques, Aix-les-Bains est la ville idéale à partir de laquelle toutes les aventures cyclables sont possibles quand la saison s'y prête bien sûr !

Quoi de commun en effet entre la superbe ViaRhôna, qui va bientôt emmener les Genevois jusqu'à la Méditerranée en suivant ce fleuve si longtemps indompté, la Véloroute V63 bouclant la ViaRhôna par les Préalpes en passant par Aix-les-Bains, la future Véloroute des Cinq Lacs, qui reliera les lacs emblématiques du nord des Alpes entre Paladru et le Léman en passant par le Bourget, ou encore les ascensions que l'on peut multiplier dans le spectaculaire massif des Bauges et les chemins intimistes qui serpentent au milieu des vignobles de l'Avant-Pays Savoyard. Ces différents itinéraires vous invitent à aller à la rencontre des artisans du territoire et à mêler ainsi les plaisirs sportifs aux plaisirs de la bouche.

Quel que soit votre profil et votre souhait, vous trouverez dans ce guide le parcours qu'il vous faut. Vous pourrez aussi composer le vôtre en les panachant selon vos envies. Et en revenant sur Aix, cité qui a été plus de vingt fois ville-étape du Tour de France, savourez les mêmes paysages que tant de coureurs mythiques, la pression en moins !

Explorez les itinéraires départementaux balisés
sur : www.savoie-mont-blanc.com



Guide également téléchargeable sur :
www.aixlesbains.fr



Vous avez des remarques à nous faire parvenir, contactez-nous par courrier à :
Ville d'Aix-les-Bains : place Maurice Mollard - 73100 Aix-les-Bains
ou depuis le site internet : www.aixlesbains.fr